








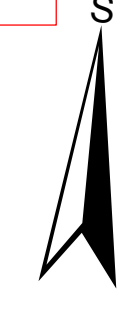
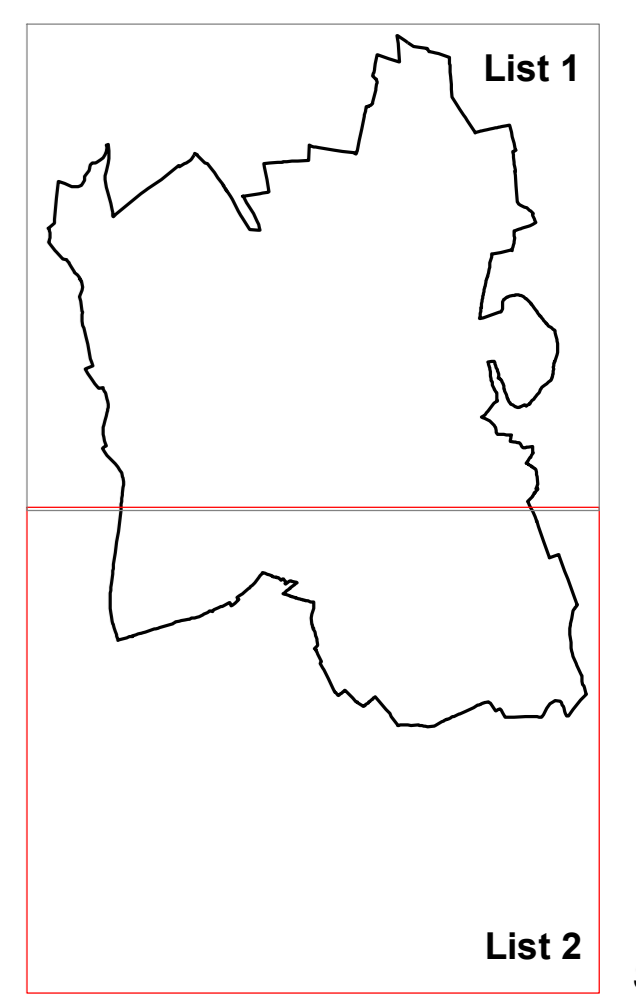


k.ú. Napajedly


k.ú. Pohofelice u Napajedel

k.ú. Oldřichovice u Napajedel

- STAV ÚZEMNÍ
NÁVRH REZERVA
- ZÁKLADNÍ ČLENĚNÍ ÚZEMÍ**
-  hranice řešeného území (shodné s hranicemi obce)
 -  hranice katastrálního území
 -  zastavěné území k 23.4.2014
 -  hranice parcel
 -  návrhová plocha - zastavitelná plocha
 -  návrhová plocha - ostatní
 -  územní rezerva
 -  plochy pro ověření územní studii
 -  číslo plochy s rozdílným způsobem využití



NÁVRH PRO VEŘEJNÉ PROJEDNÁNÍ, PROSINEC 2015

ÚZEMNÍ PLÁN OTROKOVICE		
Objednatel:	Město Otrokovice	Pořizovatel: Městský úřad Otrokovice
Zhotovitel:	Institut regionálních informací, s.r.o. 	
Osoba opáčená podle zvláštního právního předpisu a projektové činnosti ve výstavbě:	Ing. arch. Michal Hadlač	
Číslo autorizace:	03 497	
Projektant:	Ing. Bohumila Hájková Ing. Štěpán Malach	
Projektant ÚSES:	Ing. David Mikolášek autorizační projektant ÚSES, číslo autorizace 02 024 Ing. Štěpán Malach	
VÝKRES ZÁKLADNÍHO ČLENĚNÍ ÚZEMÍ	Měřítko 1 : 5000	B.1 List 2