





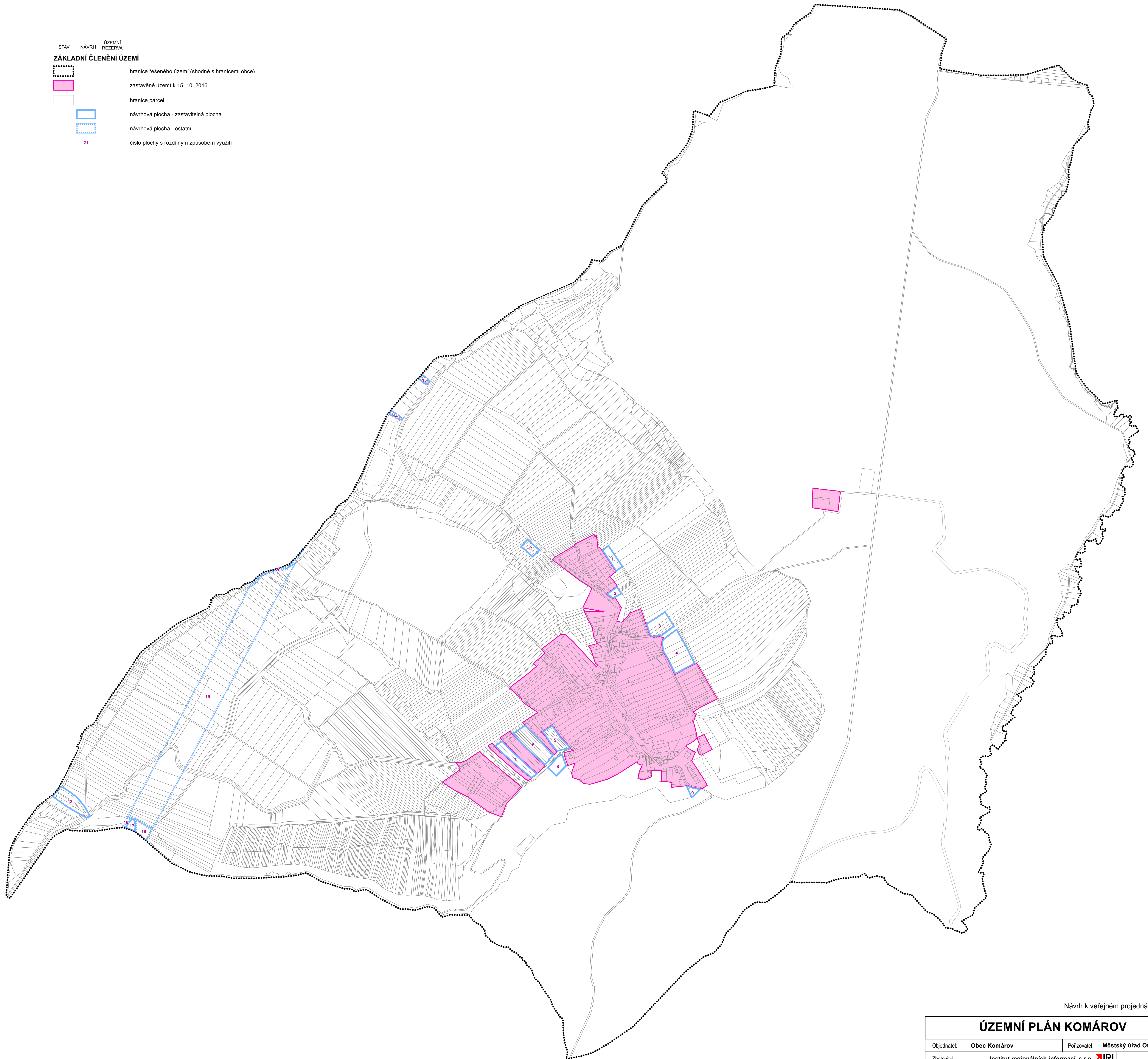


ÚZEMNÍ PLÁN KOMÁROV

VÝKRES ZÁKLADNÍHO ČLENĚNÍ ÚZEMÍ

STAV	NÁVRH	ÚZEMNÍ REZERVA
		hranice řešeného území (shodně s hranicemi obce)
		zastavěné území k 15. 10. 2016
		hranice parcel
		návrhová plocha - zastavitelná plocha
		návrhová plocha - ostatní
		číslo plochy s rozdílným způsobem využití



Návrh k veřejnému projednání - červen 2017

ÚZEMNÍ PLÁN KOMÁROV

Objednatel: Obec Komárov	Pořizovatel: Městský úřad Otrokovice
Zhotovitel: Institut regionálních informací, s.r.o. IRI	Osoba oprávněná podle zvláštního právního předpisu k projektové činnosti ve výstavbě: Ing. arch. Michal Hadač
Číslo autorizace: 03 497	Projektant: Mgr. Barbora Necidová
	Mgr. Zdeněk Kundera

VÝKRES ZÁKLADNÍHO ČLENĚNÍ ÚZEMÍ

Měřítko
1 : 5 000

B1

0 100 200 300 400 500 m